

Выписка из Единого государственного реестра недвижимости об объекте недвижимости

Сведения о характеристиках объекта недвижимости

На основании запроса от 08.08.2022, поступившего на рассмотрение 08.08.2022, сообщаем, что согласно записям Единого государственного реестра недвижимости:

Раздел 1 Лист 1

Земельный участок			
вид объекта недвижимости			

Лист № 1 раздела 1	Всего листов раздела 1: 3	Всего разделов: 8	Всего листов выписки: 17
--------------------	---------------------------	-------------------	--------------------------

08.08.2022г. № КУВИ-001/2022-135166333	
Кадастровый номер:	32:28:0015807:1
Номер кадастрового квартала:	32:00:0000000
Дата присвоения кадастрового номера:	07.04.2008

Ранее присвоенный государственный учетный номер:	данные отсутствуют
Местоположение:	Брянская область, г Брянск, ул Федюнинского, д 15
Площадь:	51146 +/- 79
Кадастровая стоимость, руб.:	149089567.08
Кадастровые номера расположенных в пределах земельного участка объектов недвижимости:	32:00:0000000:15261
Кадастровые номера объектов недвижимости, из которых образован объект недвижимости:	данные отсутствуют
Кадастровые номера образованных объектов недвижимости:	данные отсутствуют
Категория земель:	Земли населенных пунктов
Виды разрешенного использования:	Для оборудования лыжной трассы
Сведения о кадастровом инженерере:	данные отсутствуют
Сведения о лесах, водных объектах и об иных природных объектах, расположенных в пределах земельного участка:	данные отсутствуют
Сведения о том, что земельный участок полностью расположен в границах зоны с особыми условиями использования территории, территории объекта культурного наследия, публичного сервитута:	данные отсутствуют
Сведения о том, что земельный участок расположен в границах особой экономической зоны, территории опережающего социально-экономического развития, зоны территориального развития в Российской Федерации, игровой зоны:	данные отсутствуют

полное наименование должности	подпись	инициалы, фамилия
-------------------------------	---------	-------------------

М.П.

Земельный участок		
вид объекта недвижимости		
Лист № 2 раздела 1	Всего листов раздела 1: 3	Всего разделов: 8
Всего листов выписки: 17		
08.08.2022г. № КУВИ-001/2022-135166333		
Кадастровый номер:	32:28:0015807:1	
Сведения о том, что земельный участок расположен в границах особо охраняемой природной территории, охотничьих угодий, лесничеств:	данные отсутствуют	
Сведения о результатах проведения государственного земельного надзора:	данные отсутствуют	
Сведения о расположении земельного участка в границах территории, в отношении которой утвержден проект межевания территории:	данные отсутствуют	
Условный номер земельного участка:	данные отсутствуют	
Сведения о принятии акта и (или) заключении договора, предусматривающих предоставление в соответствии с земельным законодательством исполнительным органом государственным органом власти или органом местного самоуправления, находящегося в государственной или муниципальной собственности земельного участка для строительства наемного дома социального использования или наемного дома коммерческого использования:	данные отсутствуют	
Сведения о том, что земельный участок или земельные участки образованы на основании решения об изъятии земельного участка и (или) расположенного на нем объекта недвижимости для государственных или муниципальных нужд:	данные отсутствуют	
Сведения о том, что земельный участок образован из земель или земельного участка, государственная собственность на которые не разграничена:	данные отсутствуют	
Сведения о наличии земельного спора о местоположении границ земельных участков:	данные отсутствуют	
Статус записи об объекте недвижимости:	Сведения об объекте недвижимости имеют статус "актуальные"	
Особые отметки:	<p>Посредством данного земельного участка обеспечен доступ к земельному участку (земельным участкам) с кадастровым номером (кадастровыми номерами): 32:02:0390204:926. Сведения об ограничениях права на объект недвижимости, обременениях данного объекта, не зарегистрированных в реестре прав, ограничений прав и обременений недвижимого имущества: вид ограничения (обременения): ограничения прав на земельный участок, предусмотренные статьями 56, 56.1 Земельного кодекса Российской Федерации; срок действия: с 10.08.2015; реквизиты документа-основания: землеустроительное дело от 31.01.2012 № 17/721 выдан: ООО НПП Компьютерные технологии. вид ограничения (обременения): ограничения прав на земельный участок, предусмотренные статьями 56, 56.1 Земельного кодекса Российской Федерации; срок действия: с</p>	
полное наименование должности	подпись	инициалы, фамилия

М.П.

Земельный участок			
вид объекта недвижимости			
Лист № 3 раздела 1	Всего листов раздела 1: 3	Всего разделов: 8	Всего листов выписки: 17
08.08.2022г. № КУВИ-001/2022-135166333			
Кадастровый номер:		32:28:0015807:1	
		19.10.2021; реквизиты документа-основания: приказ о назначении Ермолаева О.А. от 23.07.2009 № 208/ТК выдан: Правительство РФ; постановление Правительства РФ от 24.02.2009 № 160 выдан: Правительство РФ; решение от 17.03.2020 № 1252 выдан: Федеральная служба по экологическому, технологическому и атомному надзору; zip-архив ZoneToGKN_58490ce0-c53b-41e8-832c-31acd58b3972 от 12.10.2020 № 32:02-6.1197 выдан: ООО "Брянскземпредприятие", Беликова Ольга Григорьевна; документ, содержащий сведения о границах, зонах, территориях, в том числе текстовое и графическое описание местоположения их границ с перечнем координат характерных точек, подготовленный в форме электронного документа от 12.10.2020 № б/н выдан: ООО "Брянскземпредприятие", Беликова Ольга Григорьевна.	
Получатель выписки:		Карелина Светлана Ивановна, действующий(ая) на основании документа "" Управление имущественных отношений Брянской области	

полное наименование должности	подпись	инициалы, фамилия

М.П.

Выписка из Единого государственного реестра недвижимости об объекте недвижимости

Сведения о зарегистрированных правах

Земельный участок			
вид объекта недвижимости			
Лист № 1 раздела 2	Всего листов раздела 2: 2	Всего разделов: 8	Всего листов выписки: 17
08.08.2022г. № КУВИ-001/2022-135166333			
Кадастровый номер:		32:28:0015807:1	

1	Правообладатель (правообладатели):	1.1	Субъект Российской Федерации Брянская область
2	Вид, номер, дата и время государственной регистрации права:	2.1	Собственность 32-32-01/051/2008-260 22.08.2008 00:00:00
3	Сведения об осуществлении государственной регистрации сделки, права без необходимого в силу закона согласия третьего лица, органа:	3.1	данные отсутствуют
4	Ограничение прав и обременение объекта недвижимости:	не зарегистрировано	
5	Договоры участия в долевом строительстве:	не зарегистрировано	
6	Заявленные в судебном порядке права требования:	данные отсутствуют	
7	Сведения о возражении в отношении зарегистрированного права:	данные отсутствуют	
8	Сведения о наличии решения об изъятии объекта недвижимости для государственных и муниципальных нужд:	данные отсутствуют	
9	Сведения о невозможности государственной регистрации без личного участия правообладателя или его законного представителя:	данные отсутствуют	
10	Правопритязания и сведения о наличии поступивших, но не рассмотренных заявлений о проведении государственной регистрации права (перехода, прекращения права), ограничения права или обременения объекта недвижимости, сделки в отношении объекта недвижимости:	отсутствуют	

полное наименование должности	подпись	инициалы, фамилия
-------------------------------	---------	-------------------

М.П.

Земельный участок			
вид объекта недвижимости			
Лист № 2 раздела 2	Всего листов раздела 2: 2	Всего разделов: 8	Всего листов выписки: 17
08.08.2022г. № КУВИ-001/2022-135166333			
Кадастровый номер:		32:28:0015807:1	
11	Сведения о невозможности государственной регистрации перехода, прекращения, ограничения права на земельный участок из земель сельскохозяйственного назначения:	данные отсутствуют	

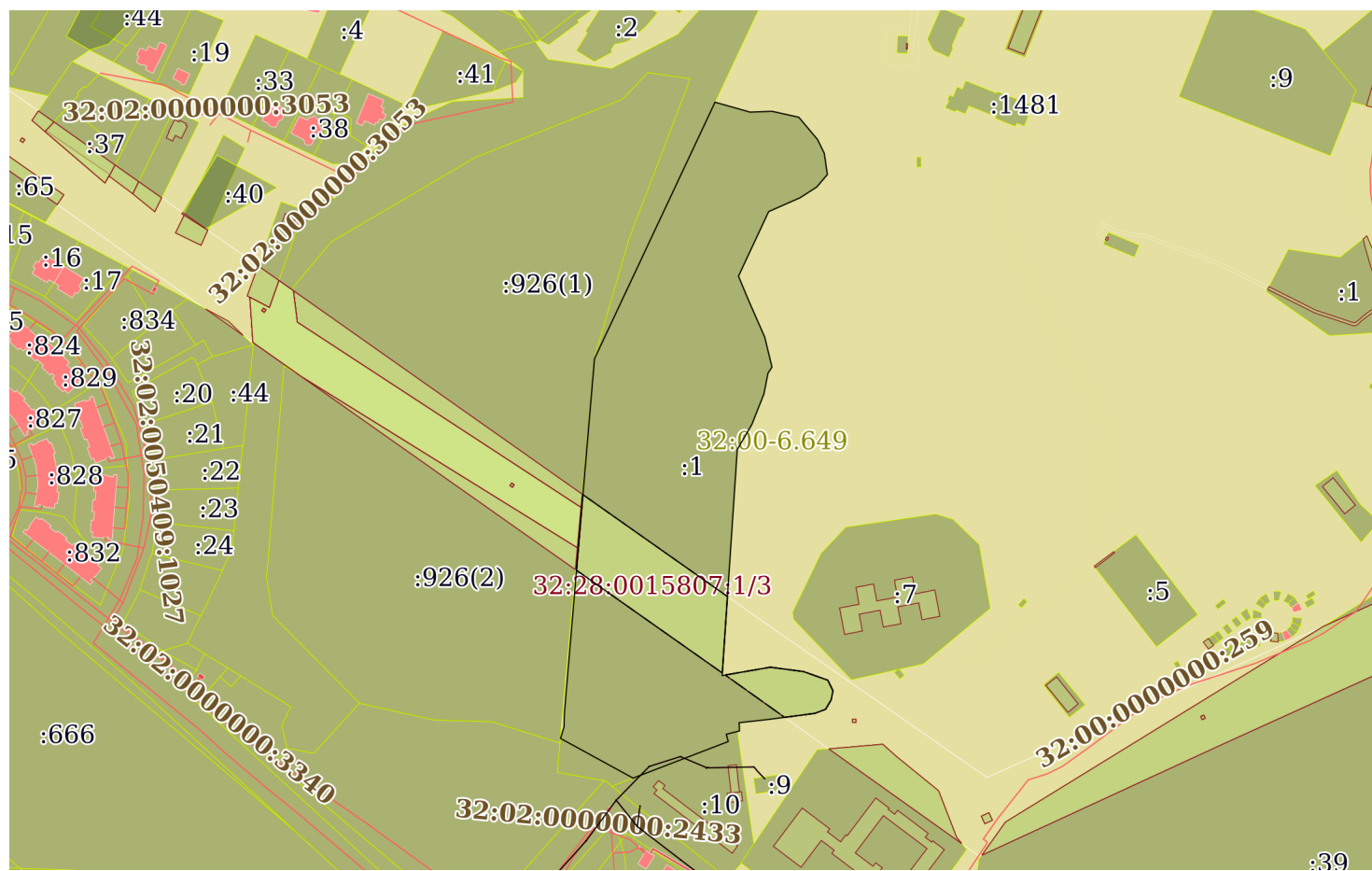
полное наименование должности	подпись	инициалы, фамилия
-------------------------------	---------	-------------------

М.П.

Выписка из Единого государственного реестра недвижимости об объекте недвижимости
 Описание местоположения земельного участка

Земельный участок			
вид объекта недвижимости			
Лист № 1 раздела 3	Всего листов раздела 3: 1	Всего разделов: 8	Всего листов выписки: 17
08.08.2022г. № КУВИ-001/2022-135166333			
Кадастровый номер:		32:28:0015807:1	

План (чертеж, схема) земельного участка



Масштаб 1:5000 Условные обозначения:

полное наименование должности	подпись	инициалы, фамилия

М.П.

Выписка из Единого государственного реестра недвижимости об объекте недвижимости

Описание местоположения земельного участка

Земельный участок			
вид объекта недвижимости			

Лист № 1 раздела 3.1	Всего листов раздела 3.1: 2	Всего разделов: 8	Всего листов выписки: 17
----------------------	-----------------------------	-------------------	--------------------------

08.08.2022г. № КУВИ-001/2022-135166333

Кадастровый номер: 32:28:0015807:1

Описание местоположения границ земельного участка

№ п/п	Номер точки		Дирекционный угол	Горизонтальное проложение, м	Описание закрепления на местности	Кадастровые номера смежных участков	Сведения об адресах правообладателей смежных земельных участков
	начальн ая	конечн ая					
1	2	3	4	5	6	7	8
1	1.1.1	1.1.2	105°46.3`	26.2	данные отсутствуют	данные отсутствуют	данные отсутствуют
2	1.1.2	1.1.3	87°51.2`	15.75	данные отсутствуют	данные отсутствуют	данные отсутствуют
3	1.1.3	1.1.4	102°31.6`	19.69	данные отсутствуют	данные отсутствуют	данные отсутствуют
4	1.1.4	1.1.5	139°54.6`	20.9	данные отсутствуют	данные отсутствуют	данные отсутствуют
5	1.1.5	1.1.6	154°2.3`	11.06	данные отсутствуют	данные отсутствуют	данные отсутствуют
6	1.1.6	1.1.7	171°40.4`	15.33	данные отсутствуют	данные отсутствуют	данные отсутствуют
7	1.1.7	1.1.8	220°22.4`	11.75	данные отсутствуют	данные отсутствуют	данные отсутствуют
8	1.1.8	1.1.9	237°9.7`	14.2	данные отсутствуют	данные отсутствуют	данные отсутствуют
9	1.1.9	1.1.10	246°13.4`	24.73	данные отсутствуют	данные отсутствуют	данные отсутствуют
10	1.1.10	1.1.11	205°3.4`	51.17	данные отсутствуют	данные отсутствуют	данные отсутствуют
11	1.1.11	1.1.12	157°17.2`	19.11	данные отсутствуют	данные отсутствуют	данные отсутствуют
12	1.1.12	1.1.13	156°16.0`	28.52	данные отсутствуют	данные отсутствуют	данные отсутствуют
13	1.1.13	1.1.14	166°25.0`	22.14	данные отсутствуют	данные отсутствуют	данные отсутствуют
14	1.1.14	1.1.15	213°19.6`	5.24	данные отсутствуют	данные отсутствуют	данные отсутствуют
15	1.1.15	1.1.16	191°2.9`	15.08	данные отсутствуют	данные отсутствуют	данные отсутствуют
16	1.1.16	1.1.17	201°34.1`	23.72	данные отсутствуют	данные отсутствуют	данные отсутствуют
17	1.1.17	1.1.18	210°19.6`	20.66	данные отсутствуют	данные отсутствуют	данные отсутствуют
18	1.1.18	1.1.19	183°49.7`	162.61	данные отсутствуют	данные отсутствуют	данные отсутствуют
19	1.1.19	1.1.20	80°10.7`	35.11	данные отсутствуют	данные отсутствуют	данные отсутствуют
20	1.1.20	1.1.21	97°31.6`	24.2	данные отсутствуют	данные отсутствуют	данные отсутствуют
21	1.1.21	1.1.22	109°40.7`	18.35	данные отсутствуют	данные отсутствуют	данные отсутствуют
22	1.1.22	1.1.23	153°51.8`	8.35	данные отсутствуют	данные отсутствуют	данные отсутствуют
23	1.1.23	1.1.24	190°36.8`	6.62	данные отсутствуют	данные отсутствуют	данные отсутствуют
24	1.1.24	1.1.25	210°43.0`	7.97	данные отсутствуют	данные отсутствуют	данные отсутствуют
25	1.1.25	1.1.26	249°24.7`	8.33	данные отсутствуют	данные отсутствуют	данные отсутствуют

полное наименование должности	подпись	инициалы, фамилия
-------------------------------	---------	-------------------

М.П.

Земельный участок							
вид объекта недвижимости							
Лист № 2 раздела 3.1		Всего листов раздела 3.1: 2		Всего разделов: 8		Всего листов выписки: 17	
08.08.2022г. № КУВИ-001/2022-135166333							
Кадастровый номер:				32:28:0015807:1			
26	1.1.26	1.1.27	262°30.8'	33.38	данные отсутствуют	данные отсутствуют	данные отсутствуют
27	1.1.27	1.1.28	263°40.3'	21.32	данные отсутствуют	данные отсутствуют	данные отсутствуют
28	1.1.28	1.1.29	177°29.6'	5.95	данные отсутствуют	данные отсутствуют	данные отсутствуют
29	1.1.29	1.1.30	255°32.5'	1.64	данные отсутствуют	данные отсутствуют	данные отсутствуют
30	1.1.30	1.1.31	256°21.4'	8.14	данные отсутствуют	32:28:0015806:10	адрес отсутствует
31	1.1.31	1.1.32	164°31.9'	5.44	данные отсутствуют	32:28:0015806:10	адрес отсутствует
32	1.1.32	1.1.33	248°58.7'	73.2	данные отсутствуют	32:28:0015806:10	адрес отсутствует
33	1.1.33	1.1.34	298°40.0'	59.41	данные отсутствуют	32:28:0015806:208	данные отсутствуют
34	1.1.34	1.1.35	17°0.5'	0.89	данные отсутствуют	данные отсутствуют	данные отсутствуют
35	1.1.35	1.1.36	16°46.6'	7.86	данные отсутствуют	данные отсутствуют	данные отсутствуют
36	1.1.36	1.1.37	1°46.0'	11.04	данные отсутствуют	данные отсутствуют	данные отсутствуют
37	1.1.37	1.1.38	4°51.7'	253.94	данные отсутствуют	данные отсутствуют	данные отсутствуют
38	1.1.38	1.1.39	25°10.7'	201.14	данные отсутствуют	32:00:0000000:15280	данные отсутствуют
39	1.1.38	1.1.38			данные отсутствуют	32:02:0390204:926(1)	адрес отсутствует
40	1.1.39	1.1.1	25°14.5'	2.32	данные отсутствуют	32:00:0000000:15280	данные отсутствуют

полное наименование должности	подпись	инициалы, фамилия
-------------------------------	---------	-------------------

М.П.

Выписка из Единого государственного реестра недвижимости об объекте недвижимости

Описание местоположения земельного участка

Земельный участок			
вид объекта недвижимости			
Лист № 1 раздела 3.2	Всего листов раздела 3.2: 2	Всего разделов: 8	Всего листов выписки: 17
08.08.2022г. № КУВИ-001/2022-135166333			
Кадастровый номер:		32:28:0015807:1	

Сведения о характерных точках границы земельного участка				
Система координат МСК-32, зона 2				
Номер точки	Координаты, м		Описание закрепления на местности	Средняя квадратичная погрешность определения координат характерных точек границ земельного участка, м
	X	Y		
1	2	3	4	5
1	494508.83	2170034.17	-	0.1
2	494501.71	2170059.38	-	0.1
3	494502.3	2170075.12	-	0.1
4	494498.03	2170094.34	-	0.1
5	494482.04	2170107.8	-	0.1
6	494472.1	2170112.64	-	0.1
7	494456.93	2170114.86	-	0.1
8	494447.98	2170107.25	-	0.1
9	494440.28	2170095.32	-	0.1
10	494430.31	2170072.69	-	0.1
11	494383.96	2170051.02	-	0.1
12	494366.33	2170058.4	-	0.1
13	494340.22	2170069.88	-	0.1
14	494318.7	2170075.08	-	0.1
15	494314.32	2170072.2	-	0.1
16	494299.52	2170069.31	-	0.1
17	494277.46	2170060.59	-	0.1
18	494259.63	2170050.16	-	0.1
19	494097.38	2170039.3	-	0.1
20	494103.37	2170073.9	-	0.1
21	494100.2	2170097.89	-	0.1
22	494094.02	2170115.17	-	0.1
23	494086.52	2170118.85	-	0.1
24	494080.01	2170117.63	-	0.1

полное наименование должности	подпись	инициалы, фамилия
-------------------------------	---------	-------------------

М.П.

Земельный участок				
вид объекта недвижимости				
Лист № 2 раздела 3.2	Всего листов раздела 3.2: 2		Всего разделов: 8	Всего листов выписки: 17
08.08.2022г. № КУВИ-001/2022-135166333				
Кадастровый номер:			32:28:0015807:1	
25	494073.16	2170113.56	-	0.1
26	494070.23	2170105.76	-	0.1
27	494065.88	2170072.66	-	0.1
28	494063.53	2170051.47	-	0.1
29	494057.59	2170051.73	-	0.1
30	494057.18	2170050.14	-	0.1
31	494055.26	2170042.23	-	0.1
32	494050.02	2170043.68	-	0.1
33	494023.76	2169975.35	-	0.1
34	494052.26	2169923.22	-	0.1
35	494053.11	2169923.48	-	0.1
36	494060.64	2169925.75	-	0.1
37	494071.67	2169926.09	-	0.1
38	494324.7	2169947.61	-	0.1
39	494506.73	2170033.18	-	0.1
40	494508.83	2170034.17	-	0.1

полное наименование должности	подпись	инициалы, фамилия

М.П.

Выписка из Единого государственного реестра недвижимости об объекте недвижимости
Сведения о частях земельного участка

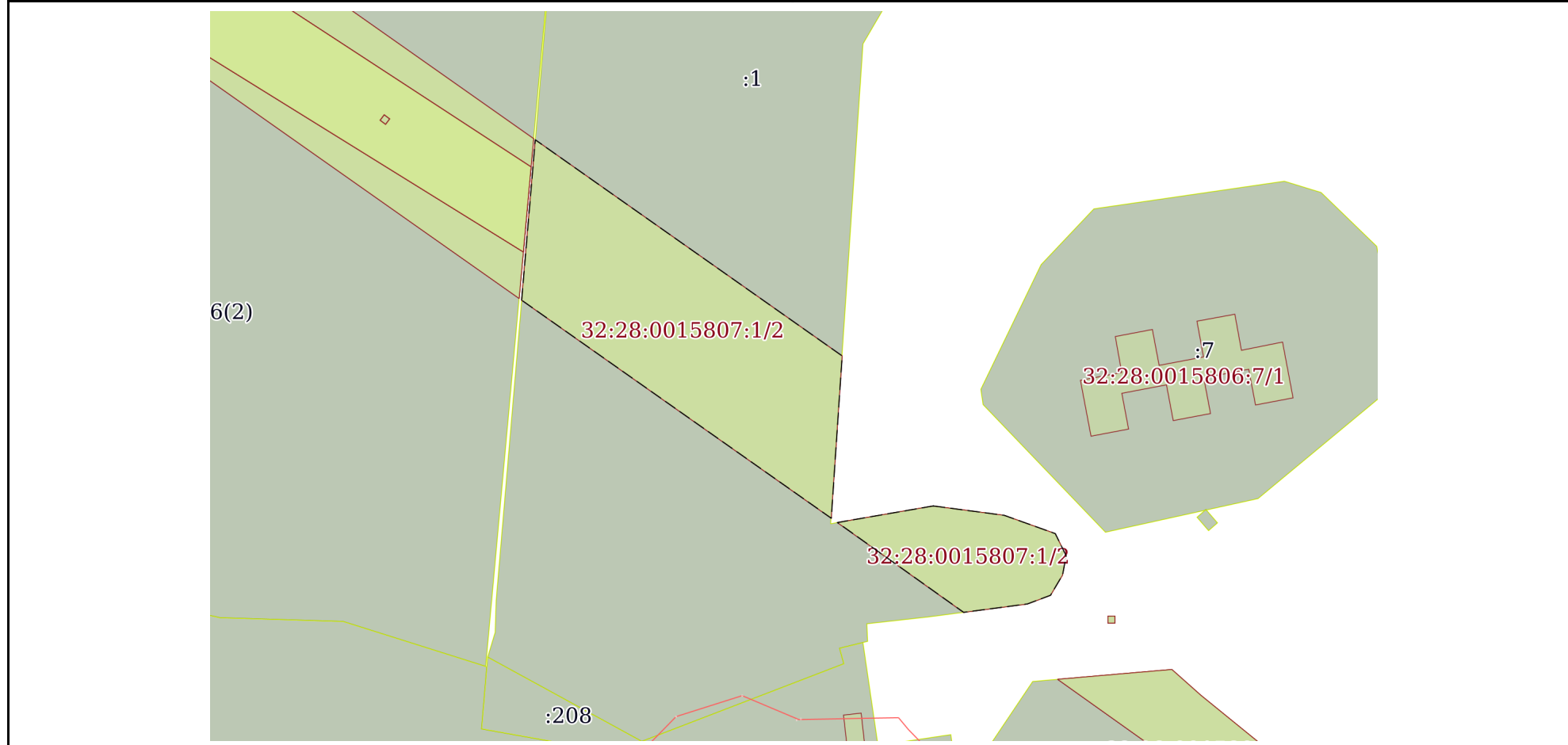
Земельный участок			
вид объекта недвижимости			

Лист № 1 раздела 4	Всего листов раздела 4: 2	Всего разделов: 8	Всего листов выписки: 17
--------------------	---------------------------	-------------------	--------------------------

08.08.2022г. № КУВИ-001/2022-135166333

Кадастровый номер: 32:28:0015807:1

План (чертеж, схема) части земельного участка | Учетный номер части: 32:28:0015807:1/2



Масштаб 1:2000 | Условные обозначения:

полное наименование должности	подпись	инициалы, фамилия

М.П.

Земельный участок

вид объекта недвижимости

Лист № 2 раздела 4

Всего листов раздела 4: 2

Всего разделов: 8

Всего листов выписки: 17

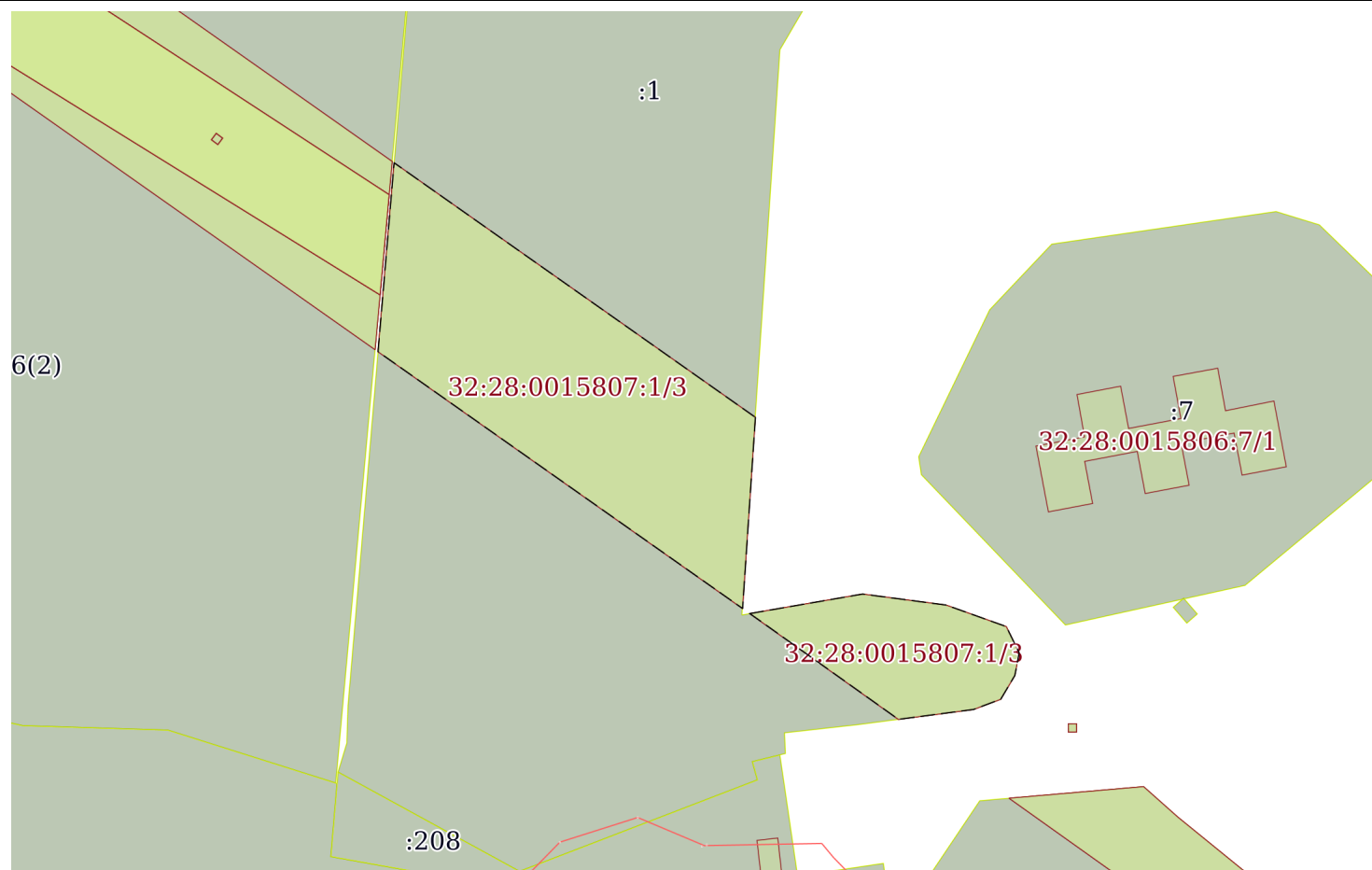
08.08.2022г. № КУВИ-001/2022-135166333

Кадастровый номер:

32:28:0015807:1

План (чертеж, схема) части земельного участка

Учетный номер части: 32:28:0015807:1/3



Масштаб 1:2000

Условные обозначения:

полное наименование должности

подпись

инициалы, фамилия

М.П.

Выписка из Единого государственного реестра недвижимости об объекте недвижимости
Сведения о частях земельного участка

Земельный участок			
вид объекта недвижимости			

Лист № 1 раздела 4.1	Всего листов раздела 4.1: 3	Всего разделов: 8	Всего листов выписки: 17
----------------------	-----------------------------	-------------------	--------------------------

08.08.2022г. № КУВИ-001/2022-135166333

Кадастровый номер: 32:28:0015807:1

Учетный номер части	Площадь, м2	Содержание ограничения в использовании или ограничения права на объект недвижимости или обременения объекта недвижимости
1	2	3
32:28:0015807:1/2	7720	<p>вид ограничения (обременения): ограничения прав на земельный участок, предусмотренные статьями 56, 56.1 Земельного кодекса Российской Федерации; Срок действия: с 2015-08-10; реквизиты документа-основания: землеустроительное дело от 31.01.2012 № 17/721 выдан: ООО НПП Компьютерные технологии; Содержание ограничения (обременения): Правила установления охранных зон объектов электросетевого хозяйства и особых условий использования земельных участков, расположенных в границах таких зон утверждены Постановлением Правительства РФ от 24.02.2009г. №160.«III. Правила охраны электрических сетей, размещенных на земельных участках:8. В охранных зонах запрещается осуществлять любые действия, которые могут нарушить безопасную работу объектов электросетевого хозяйства, в том числе привести к их повреждению или уничтожению, и (или) повлечь причинение вреда жизни, здоровью граждан и имуществу физических или юридических лиц, а также повлечь нанесение экологического ущерба и возникновение пожаров, в том числе:а) набрасывать на провода и опоры воздушных линий электропередачи посторонние предметы, а также подниматься на опоры воздушных линий электропередачи;б) размещать любые объекты и предметы (материалы) в пределах созданных в соответствии с требованиями нормативно-технических документов проходов и подъездов для доступа к объектам электросетевого хозяйства, а также проводить любые работы и возводить сооружения, которые могут препятствовать доступу к объектам электросетевого хозяйства, без создания необходимых для такого доступа проходов и подъездов;в) находиться в пределах огороженной территории и помещениях распределительных устройств и подстанций, открывать двери и люки распределительных устройств и подстанций, производить переключения и подключения в электрических сетях (указанное требование не распространяется на работников, занятых выполнением разрешенных в установленном порядке работ), разводить огонь в пределах охранных зон вводных и распределительных устройств, подстанций, воздушных линий электропередачи, а также в охранных зонах кабельных линий электропередачи;г) размещать свалки;д) производить работы ударными механизмами, сбрасывать тяжести массой свыше 5 тонн, производить сброс и слив едких и коррозионных веществ и горюче-смазочных материалов (в охранных зонах подземных кабельных линий электропередачи).</p> <p>9. В охранных зонах, установленных для объектов электросетевого хозяйства напряжением свыше 1000 вольт, помимо действий, предусмотренных пунктом 8 настоящих Правил, запрещается:а) складировать или размещать хранилища любых, в том числе горюче-смазочных, материалов;б) размещать детские и спортивные площадки, стадионы, рынки, торговые точки, полявые станы, загоны для скота, гаражи и стоянки всех видов машин и механизмов, за исключением гаражей-стоянок автомобилей, принадлежащих физическим лицам, проводить любые мероприятия, связанные с большим скоплением людей, не занятых выполнением разрешенных в установленном порядке работ (в охранных зонах воздушных линий электропередачи);в) использовать (запускать) любые летательные аппараты, в том числе воздушных змеев, спортивные модели летательных аппаратов (в охранных зонах воздушных линий электропередачи);г) бросать якоря с судов и осуществлять их проход с отданными якорями, цепями, лотами, волокушами и тралами (в охранных зонах подводных кабельных линий электропередачи); д) осуществлять проход судов с поднятыми стрелами кранов и других механизмов (в охранных зонах воздушных линий электропередачи).; Реестровый номер границы: 32.02.2.10</p>
32:28:0015807:1/3	7720	вид ограничения (обременения): ограничения прав на земельный участок, предусмотренные статьями 56, 56.1 Земельного

полное наименование должности	подпись	инициалы, фамилия
-------------------------------	---------	-------------------

М.П.

Земельный участок			
вид объекта недвижимости			
Лист № 2 раздела 4.1	Всего листов раздела 4.1: 3	Всего разделов: 8	Всего листов выписки: 17
08.08.2022г. № КУВИ-001/2022-135166333			
Кадастровый номер:		32:28:0015807:1	

кодекса Российской Федерации; Срок действия: с 2021-10-19; реквизиты документа-основания: приказ о назначении Ермолаева О.А. от 23.07.2009 № 208/ТК выдан: Правительство РФ; постановление Правительства РФ от 24.02.2009 № 160 выдан: Правительство РФ; решение от 17.03.2020 № 1252 выдан: Федеральная служба по экологическому, технологическому и атомному надзору; zip-архив ZoneToGKN_58490ce0-c53b-41e8-832c-31acd58b3972 от 12.10.2020 № 32:02-6.1197 выдан: ООО "Брянскземпредприятие", Беликова Ольга Григорьевна; документ, содержащий сведения о границах, зонах, территориях, в том числе текстовое и графическое описание местоположения их границ с перечнем координат характерных точек, подготовленный в форме электронного документа от 12.10.2020 № б/н выдан: ООО "Брянскземпредприятие", Беликова Ольга Григорьевна

; Содержание ограничения (обременения): 8. В охранных зонах запрещается осуществлять любые действия, которые могут нарушить безопасную работу объектов электросетевого хозяйства, в том числе привести к их повреждению или уничтожению, и (или) повлечь причинение вреда жизни, здоровью граждан и имуществу физических или юридических лиц, а также повлечь нанесение экологического ущерба и возникновение пожаров, в том числе: а) набрасывать на провода и опоры воздушных линий электропередачи посторонние предметы, а также подниматься на опоры воздушных линий электропередачи; б) размещать любые объекты и предметы (материалы) в пределах созданных в соответствии с требованиями нормативно-технических документов проходов и подъездов для доступа к объектам электросетевого хозяйства, а также проводить любые работы и возводить сооружения, которые могут препятствовать доступу к объектам электросетевого хозяйства, без создания необходимых для такого доступа проходов и подъездов; в) находиться в пределах огороженной территории и помещениях распределительных устройств и подстанций, открывать двери и люки распределительных устройств и подстанций, производить переключения и подключения в электрических сетях (указанное требование не распространяется на работников, занятых выполнением разрешенных в установленном порядке работ), разводить огонь в пределах охранных зон вводных и распределительных устройств, подстанций, воздушных линий электропередачи, а также в охранных зонах кабельных линий электропередачи; г) размещать свалки; д) производить работы ударными механизмами, сбрасывать тяжести массой свыше 5 тонн, производить сброс и слив едких и коррозионных веществ и горюче-смазочных материалов (в охранных зонах подземных кабельных линий электропередачи). 9. В охранных зонах, установленных для объектов электросетевого хозяйства напряжением свыше 1000 вольт, помимо действий, предусмотренных пунктом 8 настоящих Правил, запрещается: а) складировать или размещать хранилища любых, в том числе горюче-смазочных, материалов; б) размещать детские и спортивные площадки, стадионы, рынки, торговые точки, полевые станы, загоны для скота, гаражи и стоянки всех видов машин и механизмов, проводить любые мероприятия, связанные с большим скоплением людей, не занятых выполнением разрешенных в установленном порядке работ (в охранных зонах воздушных линий электропередачи); в) в ред. Постановления Правительства РФ от 26.08.2013 N 736) использовать (запускать) любые летательные аппараты, в том числе воздушных змеев, спортивные модели летательных аппаратов (в охранных зонах воздушных линий электропередачи); г) бросать якоря с судов и осуществлять их проход с отданными якорями, цепями, лотами, волокушами и тралами (в охранных зонах подводных кабельных линий электропередачи); д) осуществлять проход судов с поднятыми стрелами кранов и других механизмов (в охранных зонах воздушных линий электропередачи). 10. В пределах охранных зон без письменного решения о согласовании сетевых организаций юридическим и физическим лицам запрещаются: а) строительство, капитальный ремонт, реконструкция или снос зданий и сооружений; б) горные, взрывные, мелиоративные работы, в том числе связанные с временным затоплением земель; в) посадка и вырубка деревьев и кустарников; г) дноуглубительные, землечерпальные и погрузочно-разгрузочные работы, добыча рыбы, других водных животных и растений придонными орудиями лова, устройство водопоев, колка и заготовка льда (в охранных зонах подводных кабельных линий электропередачи); д) проход судов, у которых расстояние по вертикали от

полное наименование должности	подпись	инициалы, фамилия
-------------------------------	---------	-------------------

М.П.

Земельный участок			
вид объекта недвижимости			
Лист № 3 раздела 4.1	Всего листов раздела 4.1: 3	Всего разделов: 8	Всего листов выписки: 17
08.08.2022г. № КУВИ-001/2022-135166333			
Кадастровый номер:		32:28:0015807:1	
		<p>верхнего крайнего габарита с грузом или без груза до нижней точки провеса проводов переходов воздушных линий электропередачи через водоемы менее минимально допустимого расстояния, в том числе с учетом максимального уровня подъема воды при паводке;е) проезд машин и механизмов, имеющих общую высоту с грузом или без груза от поверхности дороги более 4,5 метра (в охранных зонах воздушных линий электропередачи);ж) земляные работы на глубине более 0,3 метра (на вспахиваемых землях на глубине более 0,45 метра), а также планировка грунта (в охранных зонах подземных кабельных линий электропередачи);з) полив сельскохозяйственных культур в случае, если высота струи воды может составить свыше 3 метров (в охранных зонах воздушных линий электропередачи);и) полевые сельскохозяйственные работы с применением сельскохозяйственных машин и оборудования высотой более 4 метров (в охранных зонах воздушных линий электропередачи) или полевые сельскохозяйственные работы, связанные с вспашкой земли (в охранных зонах кабельных линий электропередачи).; Реестровый номер границы: 32:02-6.1197; Вид объекта реестра границ: Зона с особыми условиями использования территории; Вид зоны по документу: Охранная зона воздушной линии электропередачи-ВЛ-110 кВ «Брянская-Фасонолитейная с ответвлением на ПС Водозабор, Городищенская» в Брянском р-не Брянской обл; Тип зоны: Зоны с особыми условиями использования территории</p>	

полное наименование должности	подпись	инициалы, фамилия

М.П.

Выписка из Единого государственного реестра недвижимости об объекте недвижимости
Сведения о частях земельного участка

Земельный участок			
вид объекта недвижимости			
Лист № 1 раздела 4.2	Всего листов раздела 4.2: 2	Всего разделов: 8	Всего листов выписки: 17
08.08.2022г. № КУВИ-001/2022-135166333			
Кадастровый номер:		32:28:0015807:1	

Сведения о характерных точках границы части (частей) земельного участка				
Учетный номер части: 32:28:0015807:1/2				
Система координат МСК-32, зона 2				
Номер точки	Координаты, м		Описание закрепления на местности	Средняя квадратичная погрешность определения координат характерных точек границ земельного участка, м
	X	Y		
1	2	3	4	5
1	494172.94	2169934.7	-	-
2	494099.21	2170039.42	-	-
3	494154.09	2170043.1	-	-
4	494227.17	2169939.31	-	-
5	494172.94	2169934.7	-	-
1	494103.37	2170073.9	-	0.1
2	494097.76	2170041.48	-	-
3	494095.3	2170044.97	-	-
4	494067.39	2170084.18	-	-
5	494070.23	2170105.76	-	0.1
6	494073.16	2170113.56	-	0.1
7	494080.01	2170117.63	-	0.1
8	494086.52	2170118.85	-	0.1
9	494094.02	2170115.17	-	0.1
10	494100.2	2170097.89	-	0.1
11	494103.37	2170073.9	-	0.1

полное наименование должности	подпись	инициалы, фамилия

М.П.

Земельный участок				
вид объекта недвижимости				
Лист № 2 раздела 4.2		Всего листов раздела 4.2: 2		Всего разделов: 8
Всего листов выписки: 17				
08.08.2022г. № КУВИ-001/2022-135166333				
Кадастровый номер:			32:28:0015807:1	
Сведения о характерных точках границы части (частей) земельного участка				
Учетный номер части: 32:28:0015807:1/3				
Система координат				
Номер точки	Координаты, м		Описание закрепления на местности	Средняя квадратичная погрешность определения координат характерных точек границ земельного участка, м
	X	Y		
1	2	3	4	5
1	494097.76	2170041.48	-	-
2	494103.37	2170073.9	-	-
3	494100.2	2170097.89	-	-
4	494094.02	2170115.17	-	-
5	494086.52	2170118.85	-	-
6	494080.01	2170117.63	-	-
7	494073.16	2170113.56	-	-
8	494070.23	2170105.76	-	-
9	494067.39	2170084.18	-	-
10	494095.3	2170044.97	-	-
1	494097.76	2170041.48	-	-
1	494154.09	2170043.1	-	-
2	494099.21	2170039.42	-	-
3	494172.94	2169934.7	-	-
4	494227.17	2169939.31	-	-
1	494154.09	2170043.1	-	-

полное наименование должности	подпись	инициалы, фамилия
-------------------------------	---------	-------------------

М.П.